

WTG 07

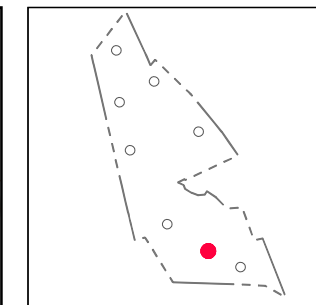
x= 388298.2

y=7130575.2









Approx. terrain height (asl) /
Likimääräinen maanpinnan korkeus
z= 70.0m

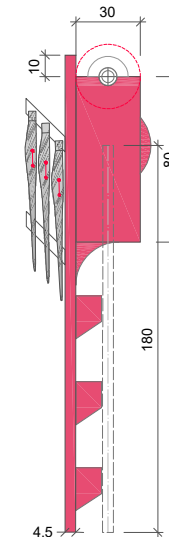
8/62

tv-1



LEGEND / MERKINNÄT:

-  Protected rock area / ARVOKAS KALLIOALUE.
-  Protected wetland / ARVOKAS KOSTEIKKO.
-  WTG TV-Box / TUULIVOIMALAN ALUE.
-  Estimated position of the existing asphalt roads determined by air image / ILMAKUVAN PERUSTEELLA ARVIOITU OLEMASSA OLEVAN ASFALTITIEEN SIIJAINTI
-  Estimated position of the existing roads determined by air image / ILMAKUVAN PERUSTEELLA ARVIOITU OLEMASSA OLEVAN TIEN SIIJAINTI
-  New road / UUSI TIE
-  Extension of existing road / LAAJENNETAAN OLEMASSA OLEVIA TIE
-  Landfill area / MAANLÄJITYSALUE



**WIND FARM / TUULIPUISTO
"MAASELÄNKANGAS"
"OULAINEN"**

Detailed plan/ Yksityiskohtainen tasonäkymä

Drawn / Pvm	Name / Nimi	File name / Tiedostonimi:
drawn by / laatinut: 17.04.2019	Danuta Promnik	OULA-BA-V3_D7
verified by / tarkastanut: 24.04.2019	Rohand Janßen	Substitute for / Korvaa tiedoston
issued by / myöntänyt: 24.04.2019	Paul Bade	OULA-BA-V2_D7

Plan development / Suunnitelman toteutus: Date / Pvm: 24.04.2019

wpd Oulaisten Tuulipuisto Oy
Keilaranta 13
02150 ESPOO
y-tunnus: 2514804-4

Signature / Allekirjoitus:


Scale / Mittakaava: **1: 2.000** Format / Formaatti: **A3** Plan content / Suunnitelman sisältö: **WTG 07**